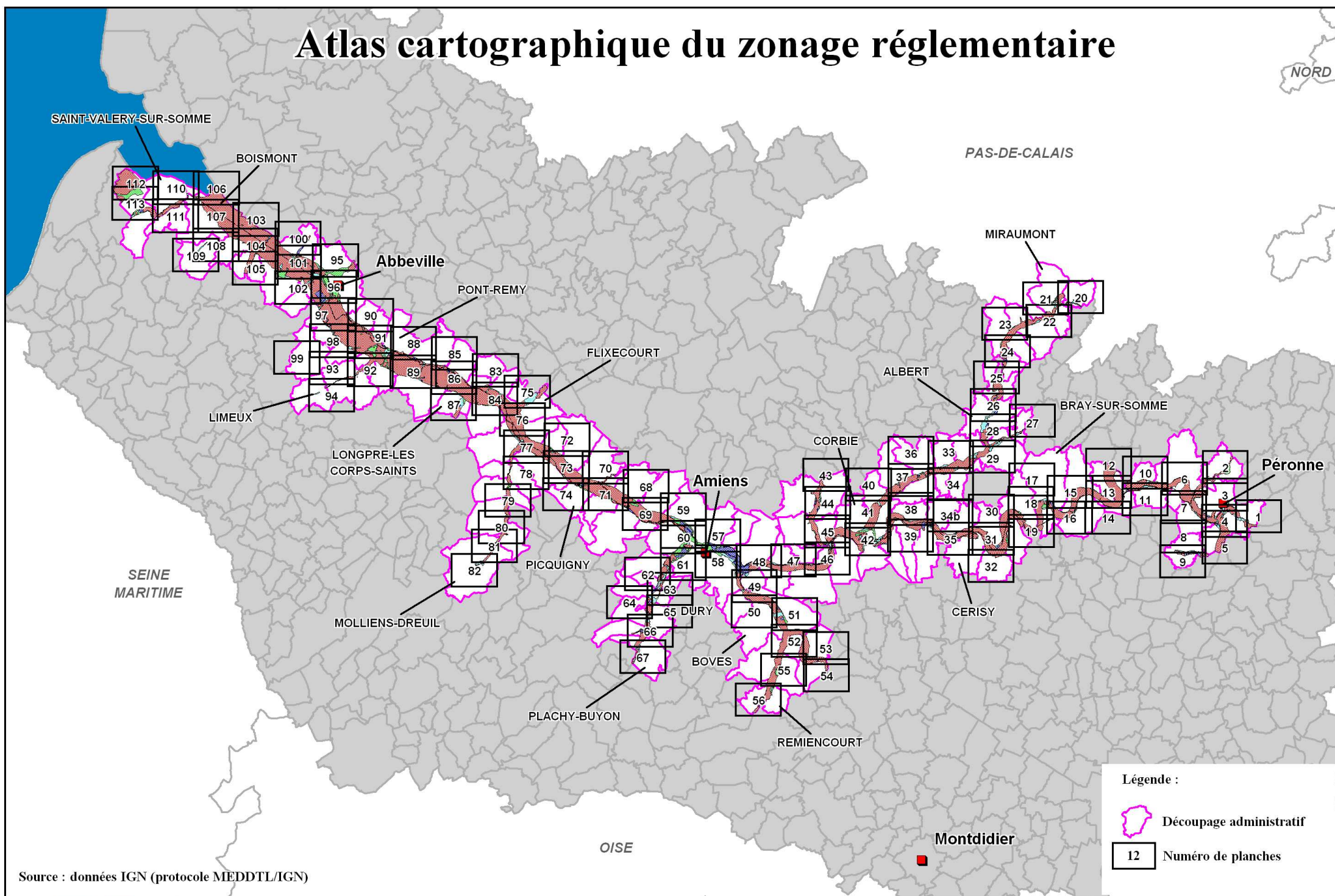




# Atlas cartographique du zonage réglementaire

NORD



**Légende :**

-  Découpage administratif
-  Numéro de planches

Source : données IGN (protocole MEDDTL/IGN)



**Plan de Prévention des Risques d'Inondation de la Vallée de la Somme et de ses affluents**

**Cartographie du zonage réglementaire**



**Légende du zonage réglementaire :**



Zones de type 1



Zones de type 2



Zones de type 3



Zones de type 4



Limites de communes



Cours d'eau

